

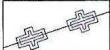


LEGENDE LEGENDE



GENERALITES ALGEMEENHEDEN

| | | |
|---|---|--|
| FOND DE CARTE "Brussels Urbis" |  | ONDERGROND STAFKAART "Brussels Urbis" |
| LIMITE DE COMMUNE |  | GEMEENTEGRENS |
| LIMITE DE LA REGION DE BRUXELLES-CAPITALE |  | GRENS VAN HET BRUSSELS HOOFDSTEDELIJK GEWEST |



ZONES D'HABITAT WOONGEBIEDEN

| | | |
|--|--|---|
| ZONES D'HABITATION COMPRISES DANS LES PERIMETRES DE PROTECTION ACCRUE DU LOGEMENT | 1  | TYPISCHE WOONGEBIEDEN BINNEN DE PERIMETERS VOOR VERHOOGDE BESCHERMING VAN DE HUISVESTING |
| ZONES D'HABITATION COMPRISES DANS LES PERIMETRES DE PROTECTION DU LOGEMENT | 2  | TYPISCHE WOONGEBIEDEN BINNEN DE PERIMETERS VOOR BESCHERMING VAN DE HUISVESTING |
| ZONES D'HABITATION COMPRISES DANS LES PERIMETRES DE REDEPLOIEMENT DU LOGEMENT ET DE L'INDUSTRIE | 3  | TYPISCHE WOONGEBIEDEN BINNEN DE PERIMETERS VOOR HERONTPLOOIING VAN DE HUISVESTING EN DE BEDRIJVEN |
| ZONES MIXTES D'HABITATION ET D'ENTREPRISES COMPRISES DANS LES PERIMETRES DE PROTECTION ACCRUE DU LOGEMENT | 4  | GEMENGDE WOON- EN BEDRIJFSGEBIEDEN BINNEN DE PERIMETERS VOOR VERHOOGDE BESCHERMING VAN DE HUISVESTING |
| ZONES MIXTES D'HABITATION ET D'ENTREPRISES COMPRISES DANS LES PERIMETRES DE PROTECTION DU LOGEMENT | 5  | GEMENGDE WOON- EN BEDRIJFSGEBIEDEN BINNEN DE PERIMETERS VOOR BESCHERMING VAN DE HUISVESTING |
| ZONES MIXTES D'HABITATION ET D'ENTREPRISES COMPRISES DANS LES PERIMETRES DE REDEPLOIEMENT DU LOGEMENT ET DE L'ENTREPRISE | 6  | GEMENGDE WOON- EN BEDRIJFSGEBIEDEN BINNEN DE PERIMETERS VOOR HERONTPLOOIING VAN DE HUISVESTING EN DE BEDRIJVEN |
| ZONES D'ACTIVITES ADMINISTRATIVES, PERIMETRES ADMINISTRATIFS METROPOLITAINS | 7  | ADMINISTRATIEGEBIEDEN, GROOTSTEDELIJKE ADMINISTRATIEPERIMETERS |
| ZONES D'ENTREPRISES A CARACTERE URBAIN, ZONES INDUSTRIELLES DU PLAN DE SECTEUR COMPRISES DANS LE PERIMETRE DE REDEPLOIEMENT DU LOGEMENT ET DE L'ENTREPRISE | 8  | BEDRIJFSGEBIEDEN MET STEDELIJK KARAKTER, INDUSTRIEGEBIEDEN VAN HET GEWESTPLAN BINNEN DE PERIMETER VAN HERONTPLOOIING VAN DE HUISVESTING EN DE BEDRIJVEN |









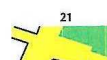


ZONES INDUSTRIELLES INDUSTRIEGEBIEDEN

| | | |
|----------------------------------|---|--------------------------------------|
| PERIMETRES D'INDUSTRIES URBAINES | 9  | PERIMETERS VOOR STEDELIJKE INDUSTRIE |
| | 10  | |



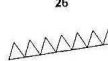

ZONES RURALES LANDELIJKE GEBIEDEN

| | | |
|-------------------------------------|---|---|
| ZONES D'ESPACES VERTS | 11  | GROENGEBIEDEN |
| ZONES RURALES D'INTERET TOURISTIQUE | 12  | LANDELIJKE GEBIEDEN MET TOERISTISCHE WAARDE |

ZONES DESTINEES A D'AUTRES OCCUPATIONS DU TERRITOIRE GEBIEDEN BESTEMD VOOR ANDER GRONDGEBRUIK

| | | |
|--|---|---|
| ZONES D'EQUIPEMENTS D'INTERET COLLECTIF OU DE SERVICE PUBLIC | 13  | GEBIEDEN VOOR UITRUSTINGEN VAN COLLECTIEF BELANG OF VAN OPENBARE DIENSTEN |
| ZONES DE CIMETIERES | 14  | BEGRAAFPLAATSGBIEDEN |
| ZONES DE SPORTS DE PLEIN AIR | 15  | GEBIEDEN VOOR OPENLUCHTSPORT |
| ZONES A PROGRAMME MINIMUM | 16  | GEBIEDEN MET MINIMUMPROGRAMMA |
| PERIMETRES DE RESERVES FONCIERES | 17  | GRONDRESERVEPERIMETERS |
| PERIMETRES D'INTERET REGIONAL | 18  | PERIMETERS VAN GEWESTELIJK BELANG |
| PERIMETRES D'INTERET REGIONAL A AMENAGEMENT DIFFERE | 19  | PERIMETERS VAN GEWESTELIJK BELANG MET UITGESTELDE AANLEG |
| AUTOROUTES | 20  | AUTOSNELWEGEN |
| ESPACES STRUCTURANTS | 21  | STRUCTURERENDE RUIMTEN |
| PERIMETRES DE CHEMIN DE FER | 22  | SPOORWEGPERIMETERS |
| VOIES NAVIGABLES ET PLANS D'EAU EXISTANTS | 23  | BESTAANDE WATERWEGEN EN WATERPLASSEN |

INDICATIONS SUPPLEMENTAIRES EN SURIMPRESSIION NADERE AANWIJZINGEN IN OVERDRUK

| | | |
|---|---|--|
| PERIMETRES D'INTERET CULTUREL, HISTORIQUE OU ESTHETIQUE OU D'EMBELLISSEMENT | 24  | PERIMETERS VAN CULTURELE, HISTORISCHE OF ESTHETISCHE WAARDE OF VOOR STADSVERFRAAIING |
| ZONES DE RESERVATION POUR LES PARKINGS DE TRANSIT | 25  | RESERVATIEGEBIEDEN VOOR TRANSITPARKEERPLAATSEN |
| ZONES DE SERVITUDES AU POURTOUR DES BOIS | 26  | ERFDIENSTBAARHEIDSGEBIEDEN RONDOM BOSSEN |
| LOCALISATIONS DE SPORTS DE PLEIN AIR | 27  | LOKALISATIES VAN OPENLUCHTSPORT |

